





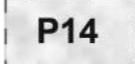


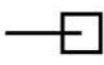




**TECKENFÖRKLARING FÖR FÖRENINGENS TOMTMARK  
(SOM UTGÖR ALL YTA INOM DE HELDRAGNA LINJERNA)**

-  NATURMARK MED FÖREKOMMANDE TRÄD
-  NATURMARK MED STÖRRE KONCENTRATION AV TRÄD
-  UTEPLATS
-  PLAN YTA FÖR GRÄSMATTA
-  PLANTERAD HÄCK ELLER PLANK
-  1-15 BOSTAD
-  P1-P15 PARKERINGSPLATSER + GÄSTPARKERING
-  FÖRRÅD 15 KVM FÖR TVÅ BOSTÄDER
-  EGET TOMTOMRÅDE TILLHÖRANDE RESPEKTIVE BOSTAD
-  FÖRENINGENS VÄGBOM

STRÖMMA SKÄRGÅRDSSTAD®